Изготовил: Иван Назлиев
/име, фамилия,/ подпис
дата: 22.06.23
№ и дата на удостоверението за упражняване на лесовъдска практика: 3031/10.05

Образец по чл. 53, ал. 6 от НСГ

Одобрил: Ибрахим Мантрови
инж. – зам.директор
/име, фамилия,/ подпис
дата: 10.06.23 г.,
№ и дата на удостоверението за упражняване на лесовъдска практика: 9397

ТЕХНОЛОГИЧЕН ПЛАН № ....

За добив на дървесина от отдел 26 подотдел 11
На ТП ДГС АЛАБАК /попълва се само за държавни гори/
Община Велинград; Землище Велинград;
имот с (кадастрален идентификатор/КВС) №....., /попълва се само за недържавни гори/
I. Схема за добива на дървесина от насаждението

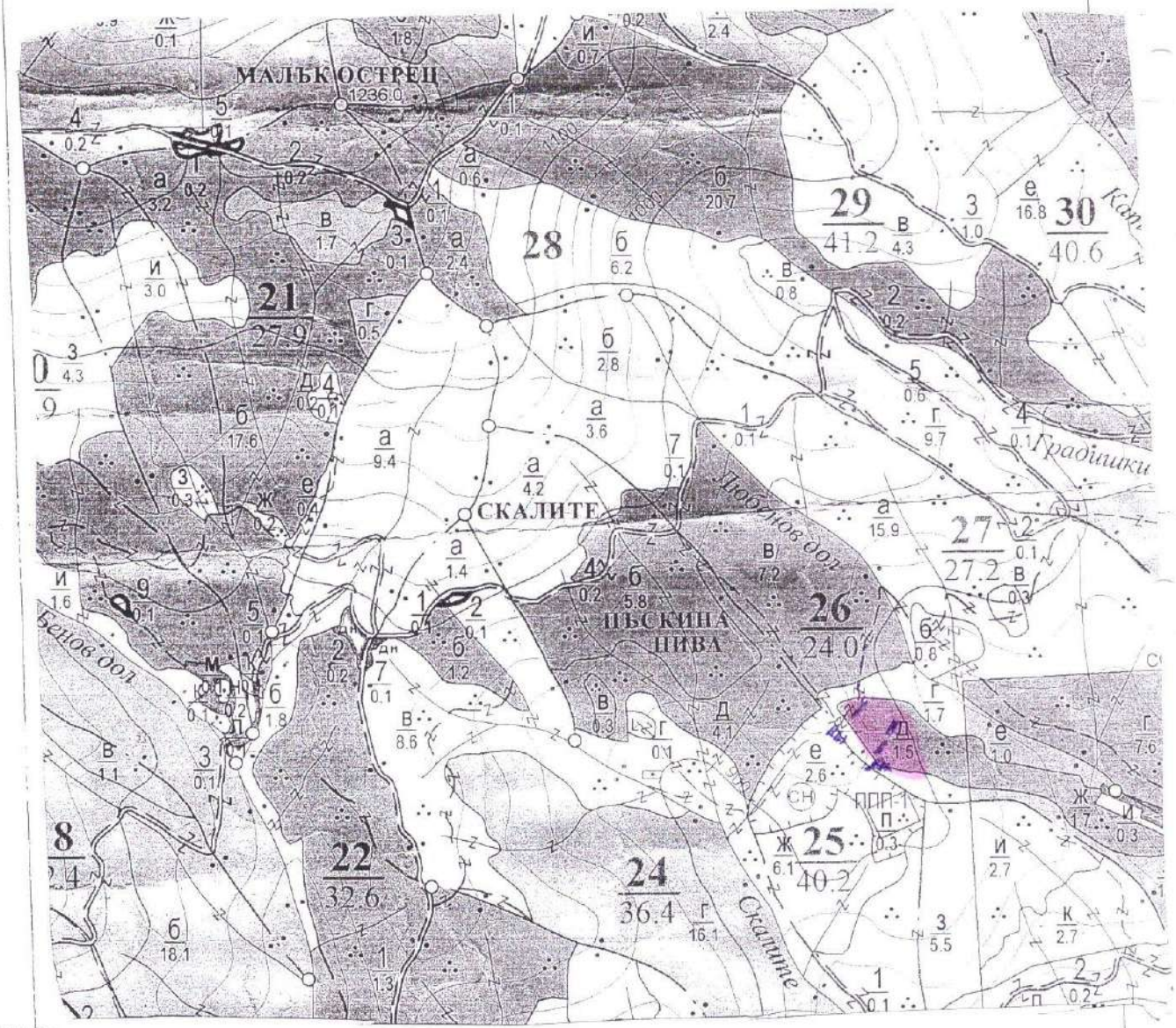

Легенда:

- проектирани коларски вр. извозни пътища
- съществуващи извозни пътища
- съществуващ автомобилен път
- технологична просека
- насаждение
- място за отпадъци
- проектирани тракторни вр. извозни пътища
- временен склад Пъскина нива
- трасе на въжена линия
- проектиран автомобилен път
- немаркирана част
- място за смяна на ГСМ

II. Характеристика на насаждението

1. Вид на сечта ..... / интензивност %
2. Ширина на сечта ..... / интензивност %
3. Площ на по отделя 1,5 ...ха. Размер на сечище 1,5 ...ха.
4. Състав по план/програма 25', 559', 3251, действителен 25', 559', 3251', 3251', бр.
5. Запас на 1 ха с клони 240 куб.м/ха, без клони 310 куб. м/ха
5. Среден наклон на терена 24 град. са.
6. Очакван добив от маркираната дървесина 57 лежащи маса, куб.м.

дърв. вид / категория	55	25			дърв. вид / категория	55	25	3251		дърв. вид / категория	55	25	3251
едра	8	2			дребна	1	–			вършина	2	1	1
средна	7	2			дърва	12	15	10					

7. Наличие и характеристика на подраста преди сечта (състав, възраст, средна височина, % на п
25', 559', 3251 отл. спо. бр.

8. Средно извозно разстояние 120 м.

9. Други характеристики на насаждението / *подчертава се вярното*/ – вододайна зона, горна гр горята, скално-урвест терен с наклон над 30 °, защитна ивица на ЖП линия, защитна ивица край ре около хижа, техн. пр. борба с ерозия, Натура 2000, защитени територии, семепроизводствено н-я, ле територия, курортна гора, зелена зона, токовища, святбовища, надлесни дървета, сервитути, защитен описани в доклада за ГВКС, мъртва дървесина, биологично разнообразие

ГВКС: ВКС-2

III. Технологични указания

1. Дървесината в насаждението да се добива при спазване на технологичната схема по т. I

2. Сечта ще се извършва с БМТ.

Кастренето на отсечените стъбла ще се извършва / *подчертава се вярното*/ - в сечище / на временен скл Разкройването на стъблата ще се извършва / *подчертава се вярното*/ - в сечище / на временен склад.

3. Извозът от сечището до временните складове ще се осъществява с / *подчертава се вярното*/ - жи тяга / трактор на цели стъбла / дълги секции / къси секции / сортименти / с влачене по терена натоварени.

Ще се използват техники и технологии, които да не нарушават земната повърхност.

Пресичането на водните течения ще става перпендикулярно, като се изградят помощни със (мостове, проходи и скари) / Няма да се пресичат водни течения./ *подчертава се вярното*/

4. Проектирани нови горски автомобилни пътища съгласно Наредба 5 за строителството в горските т без промяна на предназначението им: дължина ...–...м. широчина ...–...м.

5. Изграждане и ремонт на временни извозни горски пътища:

5.1 Тракторни – разстояние между тях ...м (не по-малко от 40 м), дължина...м, широчина 4 м.

5.2 Коларски - разстояние между тях...–...м (не по-малко от 40 м), дължина ...–...м, широчина ... м

6. Просеки за въжени линии: ...–... бр.

допустимо разстояние между просеките ...–... м., дължина ...–... м., широчина ...–... м.

7. Направа на технологични просеки .....бр.

допустимо разстояние между тях .....м., дължина ...–...м., широчина ...–... м.

8. Изграждане на нови временни складове (бр., площ в ха)

Брой складове ...–... бр., площ ...–...ха. Изграждането им ще става извън заливните зони на реките и платно на горските пътища.

9. Мерки за опазване на оставащите на корен дървета, подраста, младиняка и почвата.

Дърветата, подлежащи на сеч, ще се повалят в посока, свободна от подраст, младиняк и стоящи дърве При извоза оставащите на корен дървета ще се опазват от нараняване.

10. Начини за почистване на сечището

равномерно разхвърляне на отпада по целата площ

Няма да се допуска оставяне на остатъци от сечта на разстояние по-малко от 20 м от краищата на платно на пътищата от РПМ, на горските пътища, и на разстояние, не по-малко от 5 м от кра останалите автомобилни пътища, както и да не попадат във водните течения.

11. Други указания:

Извозената на временните складове дървесина ще се окачествява, кубира, надписва и складира н без да се допира до стоящи дървета. Технологичната такава и дървата за огрев ще се подреждат на фи Зареждането с ГСМ ще става само на определените за целта места. Всички горивосмазочни и битови ежедневно ще се събират, изнасят извън горските територии и изхвърлят на определените за това мест

12. Всички операции по подготвителните и основните работи ще се извършват съгласно изискв Правилника за здравословни и безопасни условия на труд в горите и правилата за против безопасност в горите. Обектите се оборудват с противопожарни средства съгласно Наредба № 8 от 11.0

ЗАПОЗНАТ с технологичния план: ...../попълва се след издаването на позволителното за се Лицето по чл. 108, ал. 2 от ЗГ, на което е издадено позволително за сеч № .....

/ трите имена, подпис, дата /

Образец по чл.53, ал. 6 от НСГ

Изготвил: инж. Валери Ачев - лесничей
/име, фамилия/, подпис: .....
дата: 8.6.2023 г.,
№ и дата на удостоверението за упражняване на лесовъдска практика: 14603 / 14.6.2021 г.

Одобрил: инж. Цанко Хаджиев - зам. директор,
/име, фамилия/, подпис: .....
дата: 8.6.2023 г.,
№ и дата на удостоверението за упражняване на лесовъдска практика: 6227 / 26.3.2012 г.

ТЕХНОЛОГИЧЕН ПЛАН № 1.

За добив на дървесина от отдел **"26"** подотдел **"е"**
На ТП ДГС/ДЛС ТП ДГС Алабак */попълва се само за държавни гори/*
Община **Велинград**; Землище **гр. Велинград**;
имот с (кадастрален идентификатор/КВС) № ..... , */попълва се само за недържавни гори/*

I. Схема за добива на дървесина от насаждението

М 1:5000

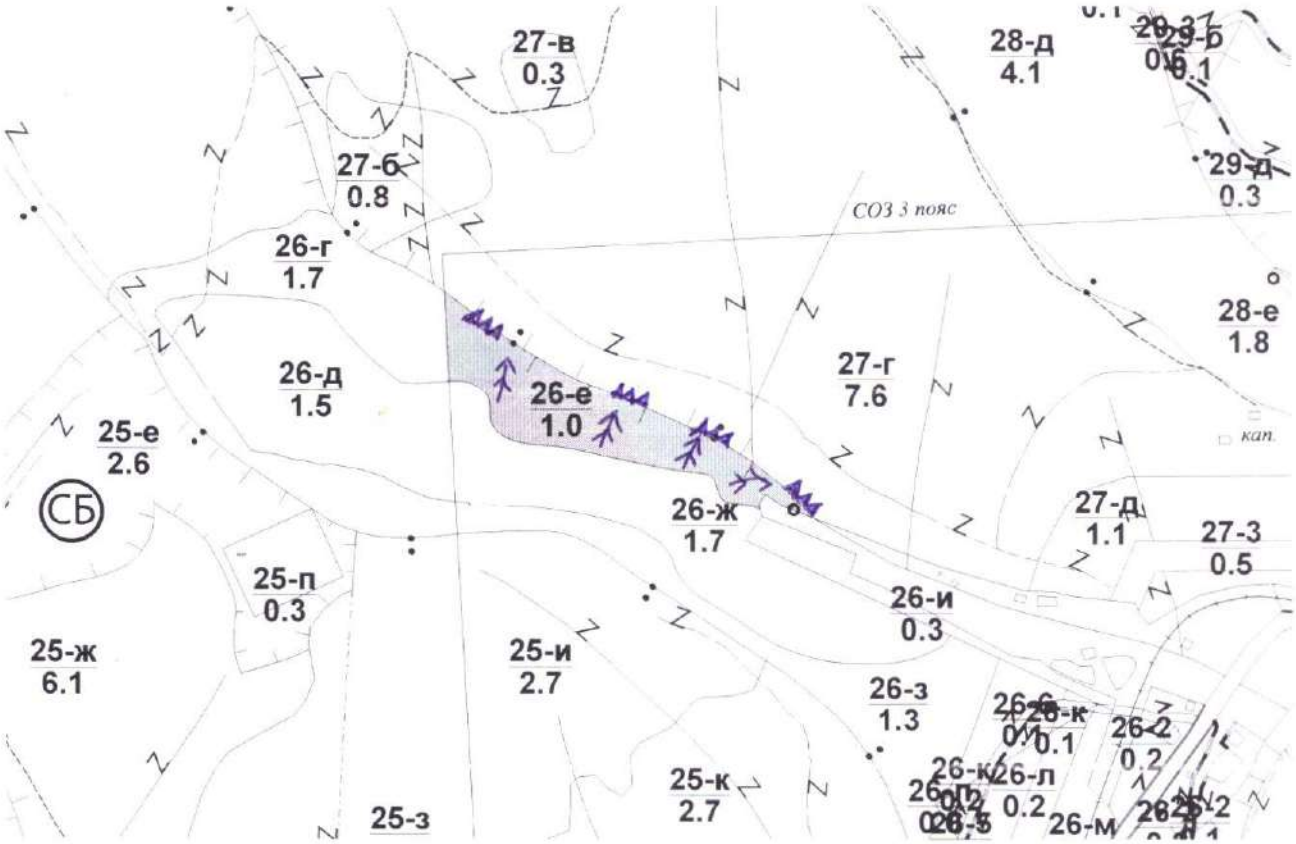

Легенда:

± ± ± ± проектирани коларски вр. извозни пътища	» » » » » проектирани тракторни вр. извозни пътища
- - - - - - съществуващи извозни пътища	▲▲▲ временен склад
= = = = = = съществуващ автомобилен път	XXXXXXX трасе на въжена линия
^^^^^^^^ технологична просека	=+=+=+= проектиран автомобилен път
○ място за отпадъци	посока на извоз

На схемата задължително се нанасят контурите на насаждението/имота, съществуващите и проектирани временни горски пътища, технологичните просеки, просеките за въжени линии, извозни пътища, временни складове както и връзката им със съществуващата автомобилна пътна мрежа

II. Характеристика на насаждението

1.Вид на сечта .....групово - постепенна...../ интензивност ...25...%
Втори вид сеч ...../ интензивност ...–...%
2.Площ на подотдела ...1,0...ха. Размер на сечището.....1.0..... ха.
3.Състав по план/програма.....ЧБ 10..... действителен.....ЧБ 10.....
4.Запас на 1 ха: с клони.... 230 . куб.м/ха , без клони .. 206 .....куб. м/ха.
5.Среден наклон на терена ...–.....градуса.
6.Очакван добив от маркираната дървесина .....55 .....лежаща маса, куб.м.

дърв. вид / категория	ЧБ	ББ			дърв. вид / категория	ЧБ	ББ			дърв. вид / категория	ЧБ	ББ		
едра	33	–			дребна	–	–			вършина	2	–		
средна	4	1			дърва	17	–							

7.Наличие и характеристика на подраста преди сечта (състав, възраст, средна височина, % на покритие)
.....Неравномерно разпределен подраст, предимно зоб.....
.....

8.Средно извозно разстояние ...100.....м.

9.Други характеристики на насаждението / *подчертава се вярното*/ – **вододайна зона, горна граница на гората, скално-урвест терен с наклон над 30 ^{0}, защитна ивица на ЖП линия, защитна ивица край река, 200 м около хижа, техн. пр. борба с ерозия, Натура 2000, защитени територии, семепроизводствено н-я, ловностоп. територия, курортна гора, зелена зона, токовища, сватбовища, надлесни дървета, сервитути, защитени видове, описани в доклада за ГВКС, мъртва дървесина, биологично разнообразие и др.**
.....

ГВКС: ...3,4.....

III. Технологични указания

1.Дървесината в насаждението да се добива при спазване на технологичната схема по т. I

2.Сечта ще се извършва с **БМТ.**

Кастренето на отсечените стъбла ще се извършва / *подчертава се вярното*/ **- в сечище / на временен склад.**
Разкройването на стъблата ще се извършва / *подчертава се вярното*/ - **в сечище / на временен склад.**

3.Извозът от сечището до временните складове ще се осъществява с / *подчертава се вярното*/ - **животинска тяга / трактор на дълги секции / къси секции / сортименти / с влачене по терена / изцяло натоварени.**
Ще се използват техники и технологии, които да не нарушават земната повърхност.
Пресичането на водните течения ще става перпендикулярно, като се изградят помощни съоръжения (мостове, проходи и скари) / Няма да се пресичат водни течения./ *подчертава се вярното*/ .

4.Проектирани нови горски автомобилни пътища съгласно Наредба 5 за строителството в горските територии без промяна на предназначението им: дължина ...–.....м. широчина ...–.....м.

5.Изграждане и ремонт на временни извозни горски пътища:
5.1 Тракторни – разстояние между тях ...–...м (не по-малко от 40 м), дължина...–...м, широчина 4 м.
5.2 Коларски - разстояние между тях...–...м (не по-малко от 40 м), дължина ...–...м, широчина ... м

6.Просеки за въжени линии: ...–... бр.
допустимо разстояние между просеките .....–... м., дължина .....–..... м., широчина ...–..... м.

7.Направа на технологични просеки ...–...бр.
допустимо разстояние между тях .....–.....м., дължина .....–.....м., широчина ...–..... м.

8.Изграждане на нови временни складове (бр., площ в ха)
Брой складове ...4... бр., площ ...0,1...ха. Изграждането им ще става извън заливните зони на реките и пътното платно на горските пътища.

9.Мерки за опазване на оставащите на корен дървета, подраста, младиняка и почвата.
Дърветата, подлежащи на сеч, ще се повалят в посока, свободна от подраст, младиняк и стоящи дървета.
При извоза оставащите на корен дървета ще се опазват от нараняване.

10.Начини за почистване на сечището
.....Събиране на купчини.....
Няма да се допуска оставяне на остатъци от сечта на разстояние по-малко от 20 м от краищата на пътното платно на пътищата от РПМ, на горските пътища, и на разстояние, не по-малко от 5 м от краищата на останалите автомобилни пътища, както и да не попадат във водните течения.

11.Други указания:
Извозената на временните складове дървесина ще се окачествява, кубира, надписва и складира на лонгони без да се допира до стоящи дървета. Технологичната такава и дървата за огрев ще се подреждат на фигури.
Зареждането с ГСМ ще става само на определените за целта места. Всички горивосмазочни и битови отпадъци ежедневно ще се събират, изнасят извън горските територии и изхвърлят на определените за това места.

12.Всички операции по подготвителните и основните работи **ще се извършват съгласно изискванията на Правилника за здравословни и безопасни условия на труд в горите и правилата за противопожарна безопасност в горите. Обектите се оборудват с противопожарни средства съгласно Наредба № 8 от 11.05.2012 г.**

ЗАПОЗНАТ с технологичния план: ...../попълва се след издаването на позволителното за сеч/
Лицето по чл. 108, ал. 2 от ЗГ, на което е издадено позволително за сеч № .....
.....
/ трите имена, подпис, дата /
№ и дата на удостоверението за упражняване на лесовъдска практика: .....

Образец по чл.53, ал. 6 от НСГ

Изготвил: Иванка Благоева - горски стражар
/име, фамилия/, подпис: .....
дата: 8.6.2023 г.,
№ и дата на удостоверението за упражняване на лесовъдска практика: 15040 / 21.3.2023 г.

Одобрил: инж. Ибрахим Мандраджи - старши лесничей,
/име, фамилия/, подпис: .....
дата: 8.6.2023 г.,
№ и дата на удостоверението за упражняване на лесовъдска практика: 9397 / 4.6.2013 г.

ТЕХНОЛОГИЧЕН ПЛАН № 1

За добив на дървесина от отдел **"26"** подотдел **"ж"**
На ТП ДГС/ДЛС ТП ДГС Алабак */попълва се само за държавни гори/*
Община **Велинград**; Землище **гр. Велинград**;
имот с (кадастрален идентификатор/КВС) № ..... , */попълва се само за недържавни гори/*

I. Схема за добива на дървесина от насаждението

М 1:5000

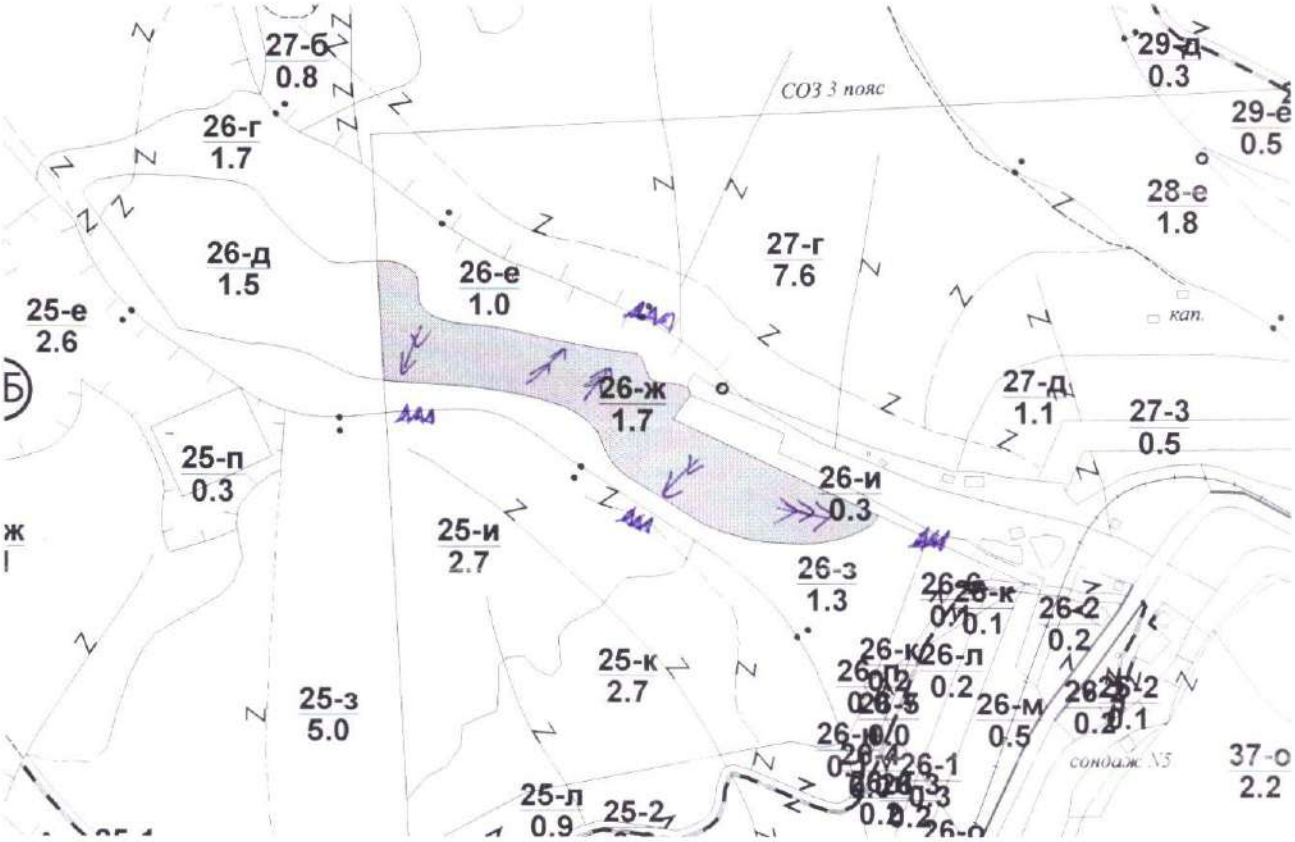

Легенда:

проектирани коларски вр. извозни пътища	проектирани тракторни вр. извозни пътища
съществуващи извозни пътища	временен склад
съществуващ автомобилен път	трасе на въжена линия
технологична просека	проектиран автомобилен път
място за отпадъци	посока на извоз

На схемата задължително се нанасят контурите на насаждението/имота, съществуващите и проектирани временни горски пътища, технологичните просеки, просеките за въжени линии, извозни пътища, временни складове както и връзката им със съществуващата автомобилна пътна мрежа

II. Характеристика на насаждението

1.Вид на сечта .....прорещване...../ интензивност 15 %
Втори вид сеч ...../ интензивност —%
2.Площ на подотдела ..1.7....ха. Размер на сечището.....1.7..... ха.
3.Състав по план/програма ЧБ0 ББ9 ЗДБ1 действителен...ЧБ1 ББ8 ЗДБ1....
4.Запас на 1 ха: с клони.. 212....куб.м/ха , без клони .. 186....куб. м/ха.
5.Среден наклон на терена ..24.....градуса.
6.Очакван добив от маркираната дървесина .....56.....лежаща маса, куб.м.

дърв. вид / категория	ББ	ЧБ	ЗДБ		дърв. вид / категория	ББ	ЧБ	ЗДБ		дърв. вид / категория	ББ	ЧБ	ЗДБ	
едра	4	7	—		дребна	—	—	—		вършина	2	1	1	
средна	8	—	—		дърва	13	14	10		отпад	2	3	—	

7.Наличие и характеристика на подраста преди сечта (състав, възраст, средна височина, % на покритие) .....няма.....
.....

8.Средно извозно разстояние ....100....м.

9.Други характеристики на насаждението / *подчертава се вярното*/ – **вододайна зона, горна граница на гората, скално-урвест терен с наклон над 30 ^{0}, защитна ивища на ЖП линия, защитна ивица край река, 200 м около хижа, техн. пр. борба с ерозия, Натура 2000, защитени територии, семепроизводствено н-я, ловностоп. територия, курортна гора, зелена зона, токовища, сватбовища, надлесни дървета, сервитути, защитени видове, описани в доклада за ГВКС, мъртва дървесина, биологично разнообразие и др.**
.....

ГВКС: ....4.....

III. Технологични указания

1.Дървесината в насаждението да се добива при спазване на технологичната схема по т. I

2.Сечта ще се извършва с **БМТ.**

Кастренето на отсечените стъбла ще се извършва / *подчертава се вярното*/ - **в сечище / на временен склад.**
Разкройването на стъблата ще се извършва / *подчертава се вярното*/ - **в сечище / на временен склад.**

3.Извозът от сечището до временните складове ще се осъществява с / *подчертава се вярното*/ - **животинска тяга / трактор на дълги секции / къси секции / сортименти / с влачене по терена / изцяло натоварени.**
Ще се използват техники и технологии, които да не нарушават земната повърхност.
Пресичането на водните течения ще става перпендикулярно, като се изградят помощни съоръжения (мостове, проходи и скари) / Няма да се пресичат водни течения./ *подчертава се вярното*/ .

4.Проектирани нови горски автомобилни пътища съгласно Наредба 5 за строителството в горските територии без промяна на предназначението им: дължина ...—...м. широчина ...—...м.

5.Изграждане и ремонт на временни извозни горски пътища:
5.1 Тракторни – разстояние между тях ...м (не по-малко от 40 м), дължина…м, широчина 4 м.
5.2 Коларски - разстояние между тях.....м (не по-малко от 40 м), дължина .....м, широчина ... м

6.Просеки за въжени линии: —..... бр.
допустимо разстояние между просеките ...—... м., дължина ...—... м., широчина ...—... м.

7.Направа на технологични просеки ...—...бр.
допустимо разстояние между тях ...—...м., дължина ...—...м., широчина ...—... м.

8.Изграждане на нови временни складове (бр., площ в ха)
Брой складове ....4.... бр., площ ....0.1....ха. Изграждането им ще става извън заливните зони на реките и пътно платно на горските пътища.

9.Мерки за опазване на оставащите на корен дървета, подраста, младиняка и почвата.
Дърветата, подлежащи на сеч, ще се повалят в посока, свободна от подраст, младиняк и стоящи дървета.
При извоза оставащите на корен дървета ще се опазват от нараняване.

10.Начини за почистване на сечището
.....събиране на галичини до временните складове.....
Няма да се допуска оставяне на остатъци от сечта на разстояние по-малко от 20 м от краищата на пътното платно на пътищата от РПМ, на горските пътища, и на разстояние, не по-малко от 5 м от краищата на останалите автомобилни пътища, както и да не попадат във водните течения.

11.Други указания:
Извозената на временните складове дървесина ще се окачествява, кубира, надписва и складира на лонгони без да се допира до стоящи дървета. Технологичната такава и дървата за огрев ще се подреждат на фигури. Зареждането с ГСМ ще става само на определените за целта места. Всички горивосмазочни и битови отпадъци ежедневно ще се събират, изнасят извън горските територии и изхвърлят на определените за това места.

12.Всички операции по подготвителните и основните работи **ще се извършват съгласно изискванията на Правилника за здравословни и безопасни условия на труд в горите и правилата за противопожарна безопасност в горите. Обектите се оборудват с противопожарни средства съгласно Наредба № 8 от 11.05.2012 г.**

ЗАПОЗНАТ с технологичния план: ...../попълва се след издаването на позволителното за сеч/
Лицето по чл. 108, ал. 2 от ЗГ, на което е издадено позволително за сеч № .....
.....

/ трите имена, подпис, дата /

№ и дата на удостоверението за упражняване на лесовъдска практика: .....

Образец по чл.53, ал. 6 от НСГ

Изготвил: инж. Валери Ачев - лесничей
/име, фамилия/, подпис: .....
дата: 8.6.2023 г.,
№ и дата на удостоверението за упражняване на лесовъдска практика: 14603 / 14.6.2021 г.

Одобрил: инж. Цанко Хаджиев - зам. директор,
/име, фамилия/, подпис: .....
дата: 8.6.2023 г.,
№ и дата на удостоверението за упражняване на лесовъдска практика: 6227 / 26.3.2012 г.

ТЕХНОЛОГИЧЕН ПЛАН № 1..

За добив на дървесина от отдел **"26"** подотдел **"з"**
На ТП ДГС/ДЛС ТП ДГС Алабак */попълва се само за държавни гори/*
Община **Велинград**; Землище **гр. Велинград**;
имот с (кадастрален идентификатор/КВС) № ..... , */попълва се само за недържавни гори/*

I. Схема за добива на дървесина от насаждението

М 1:5000

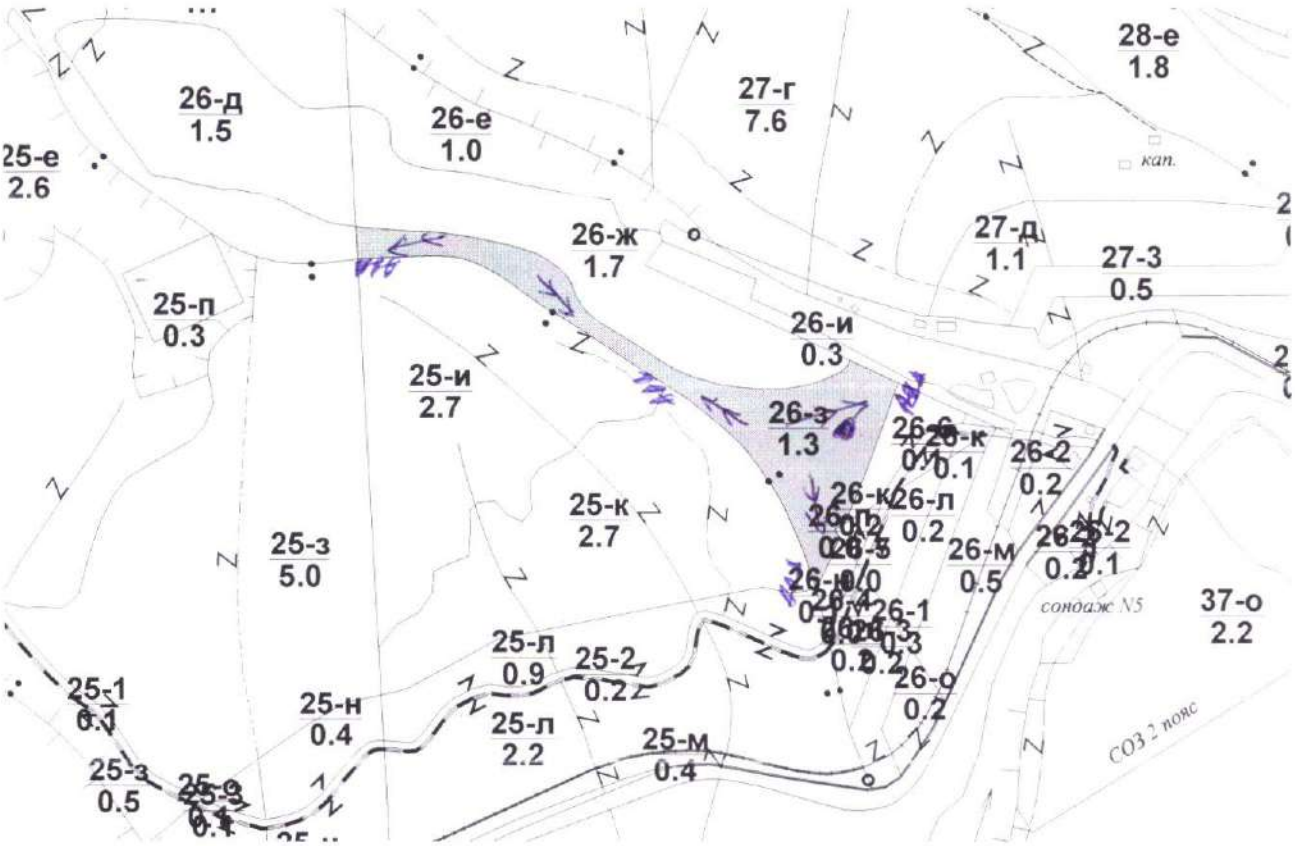

Легенда:

± ± ± ± проектирани коларски вр. извозни пътища	» » » » » проектирани тракторни вр. извозни пътища
- - - - - - съществуващи извозни пътища	▲ ▲ ▲ временен склад
═══ съществуващ автомобилен път	XXXXXXX трасе на въжена линия
^^^^^^^^ технологична просека	=+=+=+= проектиран автомобилен път
○ място за отпадъци	посока на изкоз

На схемата задължително се нанасят контурите на насаждението/имота, съществуващите и проектирани временни горски пътища, технологичните просеки, просеките за въжени линии, извозни пътища, временни складове както и връзката им със съществуващата автомобилна пътна мрежа

II. Характеристика на насаждението

1.Вид на сечта ....групово- постепенна...../ интензивност 25 %
Втори вид сеч ..... — ...../ интензивност — ...%
2.Площ на подотдела ...1.3....ха. Размер на сечището.....1.3... ха.
3.Състав по план/програма ...ЧБ10....., действителен.....ЧБ10.....
4.Запас на 1 ха: с клони... 246 ...куб.м/ха , без клони .. 221 ...куб. м/ха.
5.Среден наклон на терена ...24....градуса.
6.Очакван добив от маркираната дървесина ..... 66 ....лежаща маса, куб.м.

дърв. вид / категория	ЧБ				дърв. вид / категория	ЧБ				дърв. вид / категория	ЧБ			
едра	50				дребна	—				вършина	2			
средна	5				дърва	11								

7.Наличие и характеристика на подраста преди сечта (състав, възраст, средна височина, % на покритие)
.....достатъчно количество, укрепнал.....
.....

8.Средно извозно разстояние .....100.....м.

9.Други характеристики на насаждението / *подчертава се вярното*/ – **вододайна зона, горна граница на гората, скално-урвест терен с наклон над 30 ^{0}, защитна ивица на ЖП линия, защитна ивица край река, 200 м около хижа, техн. пр. борба с ерозия, Натура 2000, защитени територии, семепроизводствено н-я, ловностоп. територия, курортна гора, зелена зона, токовища, сватбовища, надлесни дървета, сервитути, защитени видове, описани в доклада за ГВКС, мъртва дървесина, биологично разнообразие и др.**
.....

ГВКС: ...3,4.....

III. Технологични указания

1.Дървесината в насаждението да се добива при спазване на технологичната схема по т. I

2.Сечта ще се извършва с **БМТ.**

Кастрението на отсечените стъбла ще се извършва / *подчертава се вярното*/ **- в сечище / на временен склад.**
Разкройването на стъблата ще се извършва / *подчертава се вярното*/ - **в сечище / на временен склад.**

3.Извозът от сечището до временните складове ще се осъществява с / *подчертава се вярното*/ - **животинска тяга / трактор на дълги секции / къси секции / сортименти / с влачене по терена / изцяло натоварени.**
Ще се използват техники и технологии, които да не нарушават земната повърхност.
Пресичането на водните течения ще става перпендикулярно, като се изградят помощни съоръжения (мостове, проходи и скари) / Няма да се пресичат водни течения./ *подчертава се вярното*/

4.Проектирани нови горски автомобилни пътища съгласно Наредба 5 за строителството в горските територии без промяна на предназначението им: дължина ...—....м. широчина ....—....м.

5.Изграждане и ремонт на временни извозни горски пътища:
5.1 Тракторни – разстояние между тях ...м (не по-малко от 40 м), дължина…м, широчина 4 м.
5.2 Коларски - разстояние между тях...—....м (не по-малко от 40 м), дължина ...—...м, широчина ... м

6.Просеки за въжени линии: ..... бр.
допустимо разстояние между просеките ....—.... м., дължина .....—..... м., широчина ....—..... м.

7.Направа на технологични просеки ...—...бр.
допустимо разстояние между тях .....—....м., дължина .....—....м., широчина .....—..... м.

8.Изграждане на нови временни складове (бр., площ в ха)
Брой складове ....4... бр., площ ...0.1...ха. Изграждането им ще става извън заливните зони на реките и пътното платно на горските пътища.

9.Мерки за опазване на оставащите на корен дървета, подраста, младиняка и почвата.
Дърветата, подлежащи на сеч, ще се повалят в посока, свободна от подраст, младиняк и стоящи дървета.
При извоза оставащите на корен дървета ще се опазват от нараняване.

10.Начини за почистване на сечището
.....събиране на кулчини.....
Няма да се допуска оставяне на остатъци от сечта на разстояние по-малко от 20 м от краищата на пътното платно на пътищата от РПМ, на горските пътища, и на разстояние, не по-малко от 5 м от краищата на останалите автомобилни пътища, както и да не попадат във водните течения.

11.Други указания:
Извозената на временните складове дървесина ще се окачествява, кубира, надписва и складира на лонгони без да се допира до стоящи дървета. Технологичната такава и дървата за огрев ще се подреждат на фигури.
Зареждането с ГСМ ще става само на определените за целта места. Всички горивосмазочни и битови отпадъци ежедневно ще се събират, изнасят извън горските територии и изхвърлят на определените за това места.

12.Всички операции по подготвителните и основните работи **ще се извършват съгласно изискванията на Правилника за здравословни и безопасни условия на труд в горите и правилата за противопожарна безопасност в горите. Обектите се оборудват с противопожарни средства съгласно Наредба № 8 от 11.05.2012 г.**

ЗАПОЗНАТ с технологичния план: ...../попълва се след издаването на позволителното за сеч/
Лицето по чл. 108, ал. 2 от ЗГ, на което е издадено позволително за сеч № .....
.....
/ трите имена, подпис, дата /
№ и дата на удостоверението за упражняване на лесовъдска практика: .....

Изготвил: Иван Ивановиев

/име, фамилия,/ подпис

дата 04.06.24 г.,

№ и дата на удостоверението за упражняване на лесовъдска практика: 3031

Образец по чл. 53, ал. 6 от НСГ

Одобрил: инж. Ив. Мандрадни-а-л-й зам.директор

/име, фамилия,/ подпис

дата: 06.06.23 г.,

№ и дата на удостоверението за упражняване на лесовъдска практика: 9397

ТЕХНОЛОГИЧЕН ПЛАН № ....

За добив на дървесина от отдел 27 подотдел Д

На ТП ДГС АЛАБАК /попълва се само за държавни гори/

Община Велинград; Землище Велинград;

имот с (кадастрален идентификатор/КВС) №....., /попълва се само за недържавни гори/

I. Схема за добива на дървесина от насаждението

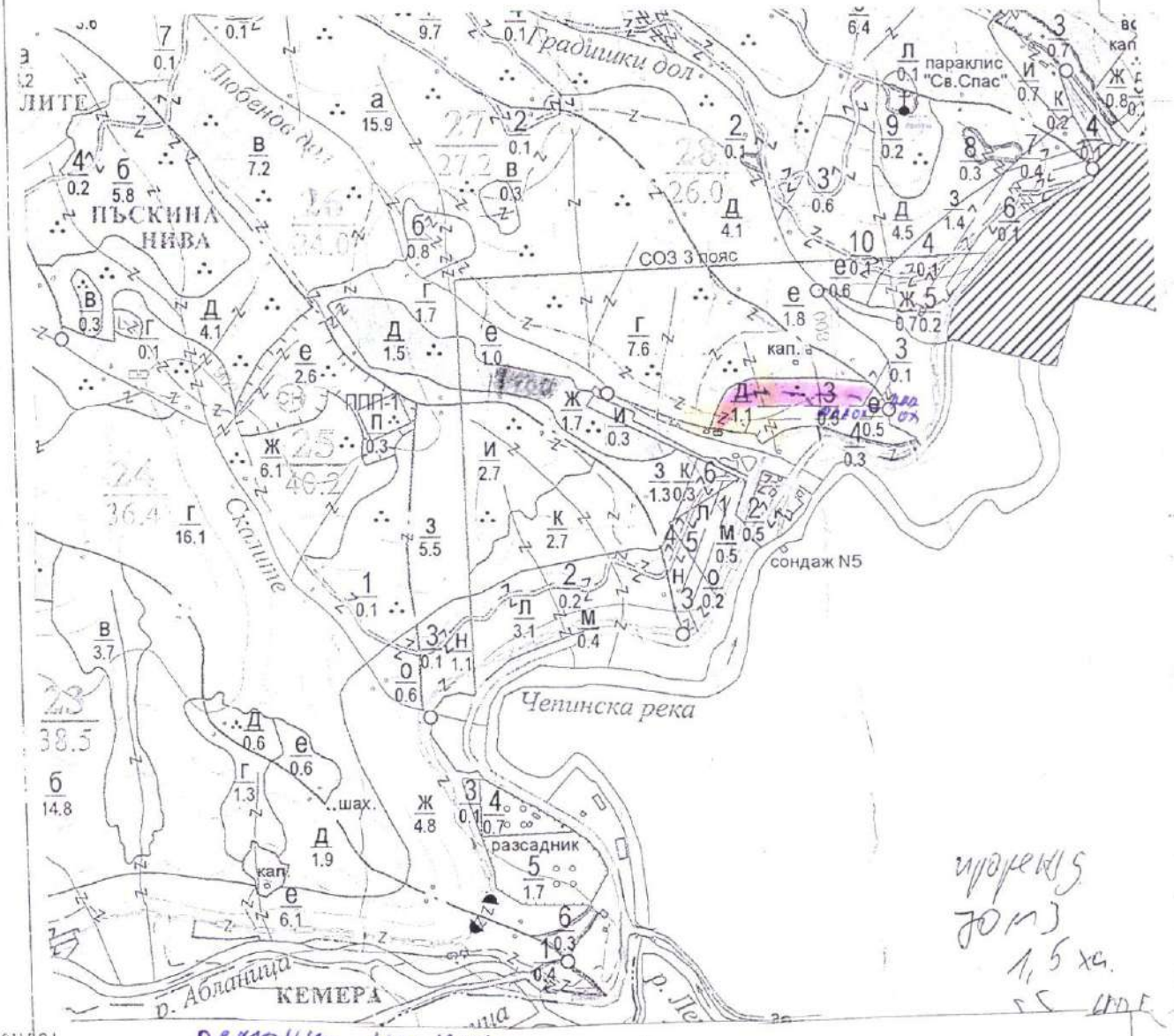

проверена зона 1,5 ха.

Легенда:

ремонт на път

проектирани коларски вр. извозни пътища	проектирани трактории вр. извозни пътища
съществуващи извозни пътища	временен склад Горски пункт
съществуващ автомобилен път	трасе на въжена линия
технологична просека	проектиран автомобилен път
Мар насаждение	немаркирана част
място за отпадъци	място за смяна на ГСМ

II. Характеристика на насаждението

1.Вид на сечта ....пробирка..... / интензивност 15 %

Втори вид сеч ..... / интензивност .....%

2.Площ на подотдела ..11.....ха. Размер на сечището..... ха.

3.Състав по план/програма...558 : 252....., действителен..25 : 558 : 252.....

4.Запас на 1 ха: с клони...30.6.....куб.м/ха , без клони ..33.6.....куб. м/ха.

5.Среден наклон на терена ..24.....градуса.

6.Очакван добив от маркираната дървесина .....46.....лежаща маса, куб.м.

дърв. вид / категория	55	25			дърв. вид / категория	55	25			дърв. вид / категория	55		
едра	21	2			дребна					вършина			
средна	12	-			дърва	11					2		

7.Наличие и характеристика на подраста преди сечта (състав, възраст, средна височина, % на покри

.....558 : 25 2.....

8.Средно извозно разстояние ..150.....м.

9.Други характеристики на насаждението / *подчертава се вярното*/ – вододайна зона, горна границ гората, скално-урвест терен с наклон над 30 °, защитна ивища на ЖП линия, защитна ивица край река, 2(около хижа, техн. пр. борба с ерозия, Натура 2000, защитени територии, семепроизводствено н-я, ловнос територия, курортна гора, зелена зона, токовища, сватбовища, надлесни дървета, сервитути, защитени ви описани в доклада за ГВКС, мъртва дървесина, биологично разнообразие

.....ГВКС 4 ВЗ Позс III : ЗИ пет РПМ : ЗИ ЖП линз : Курортна гора.....

ГВКС: .....

III. Технологични указания

1.Дървесината в насаждението да се добива при спазване на технологичната схема по т. I

2.Сечта ще се извършва с БМТ.

Кастрането на отсечените стъбла ще се извършва / *подчертава се вярното*/ - в сечище / на временен склад.

Разкройването на стъблата ще се извършва / *подчертава се вярното*/ - в сечище / на временен склад.

3.Извозът от сечището до временните складове ще се осъществява с / *подчертава се вярното*/ - животин тяга / трактор на цели стъбла / дълги секции / къси секции / сортименти / с влачене по терена / изц натоварени.

Ще се използват техники и технологии, които да не нарушават земната повърхност.

Пресичането на водните течения ще става перпендикулярно, като се изградят помощни съоръжен (мостове, проходи и скари) / Няма да се пресичат водни течения./ *подчертава се вярното*/.

4.Проектирани нови горски автомобилни пътища съгласно Наредба 5 за строителството в горските терито без промяна на предназначението им: дължина .....м. широчина .....м.

5.Изграждане и ремонт на временни извозни горски пътища: 250м

5.1 Тракторни – разстояние между тях ...м (не по-малко от 40 м), дължина...м, широчина 4 м.

5.2 Коларски - разстояние между тях.....м (не по-малко от 40 м), дължина .....м, широчина ... м

6.Просеки за въжени линии: ..... бр.

допустимо разстояние между просеките ..... м., дължина ..... м., широчина ..... м.

7.Направа на технологични просеки .....бр.

допустимо разстояние между тях .....м., дължина .....м., широчина ..... м.

8.Изграждане на нови временни складове (бр., площ в ха)

Брой складове ...4... бр., площ ...01...ха. Изграждането им ще става извън заливните зони на реките и пътно платно на горските пътища.

9.Мерки за опазване на оставащите на корен дървета, подраста, младиняка и почвата.

Дърветата, подлежащи на сеч, ще се повалят в посока, свободна от подраст, младиняк и стоящи дървета.

При извоза оставащите на корен дървета ще се опазват от нараняване.

10.Начини за почистване на сечището

.....събиране на кулгини.....

Няма да се допуска оставяне на остатъци от сечта на разстояние по-малко от 20 м от краищата на пътно платно на пътищата от РПМ, на горските пътища, и на разстояние, не по-малко от 5 м от краищата останалите автомобилни пътища, както и да не попадат във водните течения.

11.Други указания:

Извозената на временните складове дървесина ще се окачествява, кубира, надписва и складира на лонго без да се допира до стоящи дървета. Технологичната такава и дървата за огрев ще се подреждат на фигури. Зареждането с ГСМ ще става само на определените за целта места. Всички горивосмазочни и битови отпадъ ежедневно ще се събират, изнасят извън горските територии и изхвърлят на определените за това места.

12.Всички операции по подготвителните и основните работи ще се извършват съгласно изискванията Правилника за здравословни и безопасни условия на труд в горите и правилата за противопожар безопасност в горите. Обектите се оборудват с противопожарни средства съгласно Наредба № 8 от 11.05.2012

ЗАПОЗНАТ с технологичния план: ...../попълва се след издаването на позволителното за сеч/

Лицето по чл. 108, ал. 2 от ЗГ, на което е издадено позволително за сеч № .....

.....

/ трите имена, подпис, ...

Образец по чл.53, ал. 6 от НСГ

Изготвил: инж. Димитър Китов - лесничей
/име, фамилия/, подпис: .....
дата: 18.9.2023 г.,
№ и дата на удостоверението за упражняване на лесовъдска практика: 3289 / 25.5.2011 г.

Одобрил: инж. Ибрахим Муса - зам. директор,
/име, фамилия/, подпис: .....
дата: 18.9.2023 г.,
№ и дата на удостоверението за упражняване на лесовъдска практика: 9615 / 25.7.2013 г.

ТЕХНОЛОГИЧЕН ПЛАН № ....

За добив на дървесина от отдел **"28"** подотдел **"д"**
На ТП ДГС/ДЛС ТП ДГС Алабак */попълва се само за държавни гори/*
Община **Велинград**; Землище **гр. Велинград**;
имот с (кадастрален идентификатор/КВС) № ..... , */попълва се само за недържавни гори/*

I. Схема за добива на дървесина от насаждението

М 1:5000

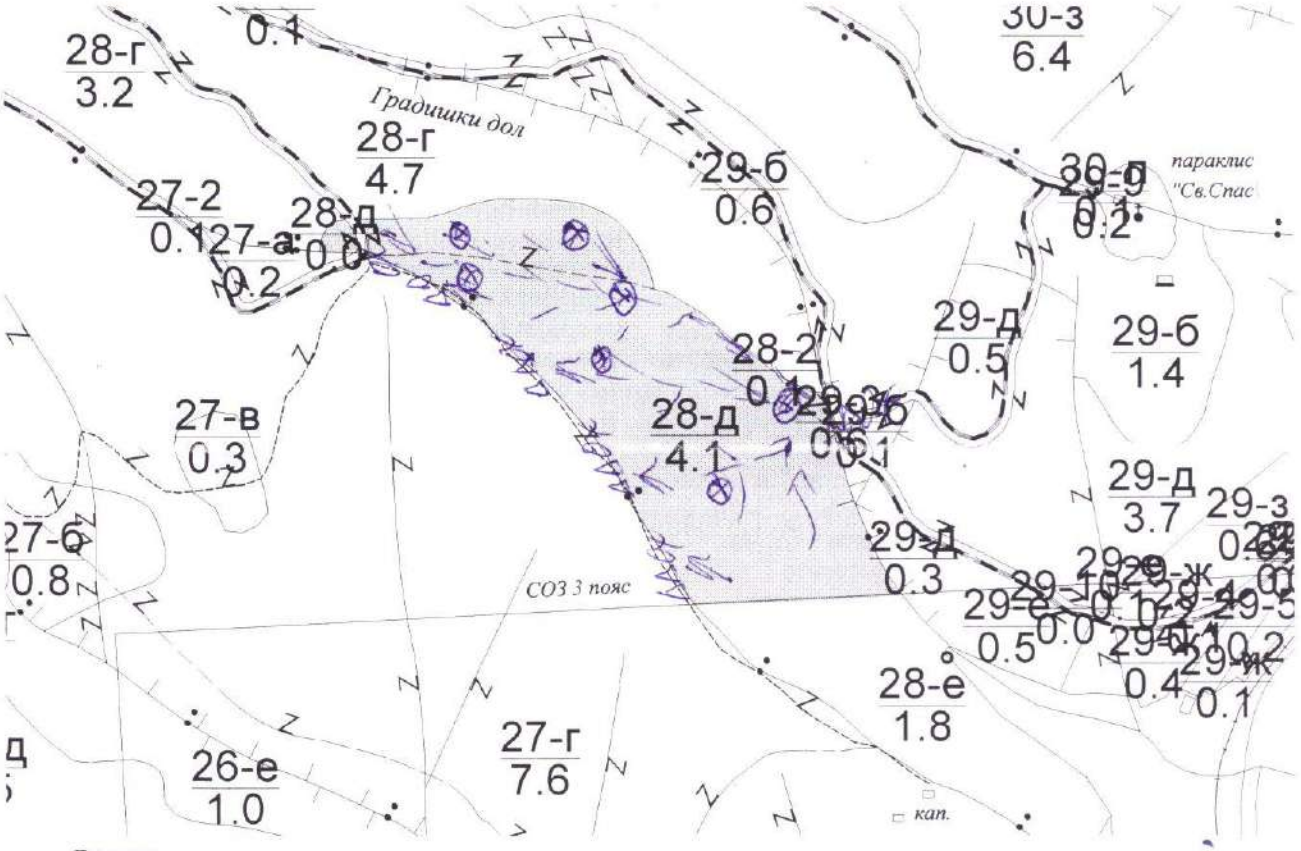

Легенда:

проектирани коларски вр. извозни пътища	проектирани тракторни вр. извозни пътища
съществуващи извозни пътища	временен склад „Градишки дол"
съществуващ автомобилен път	трасе на въжена линия
технологична просека	проектиран автомобилен път
място за отпадъци	мяст за зареждане ГСМ

На схемата задължително се нанасят контурите на насаждението/имота, съществуващите и проектирани временни горски пътища, технологичните просеки, просеките за въжени линии, извозни пътища, временни складове както и връзката им със съществуващата автомобилна пътна мрежа

GISExplorer

II. Характеристика на насаждението

1.Вид на сечта ...Уплътнителна естествена..../ интензивност 30..%
Втори вид сеч ...../ интензивност .....%
2.Площ на подотдела ...4.1.....ха. Размер на сечището.....4.1.....ха.
3.Състав по план/програма...6.4 10 Бб....., действителен.....6.4 10 Бб.....
4.Запас на 1 ха: с клони...349.....куб.м/ха , без клони ...308.....куб. м/ха.
5.Среден наклон на терена ....23°....градуса.
6.Очакван добив от маркираната дървесина .....265.....лежаща маса, куб.м.

дърв. вид / категория					дърв. вид / категория				дърв. вид / категория				
	6б.	5б				6б	5б.						
едра	96	14			дребна	1	1		вършина				
средна	16	13			дърва	54	10						

7.Наличие и характеристика на подраста преди сечта (състав, възраст, средна височина, % на покритие)
...подраста е предимно разположен по краищата.....
.....
8.Средно извозно разстояние ...250.....м.
9.Други характеристики на насаждението / *подчертава се вярното*/ – **вододайна зона, горна граница на гората, скално-урвест терен с наклон над 30 °, защитна ивица на ЖП линия, защитна ивица край река, 200 м около хижа, техн. пр. борба с ерозия, Натура 2000, защитени територии, семепроизводствено н-я, ловностоп. територия, курортна гора, зелена зона, токовища, сватбовища, надлесни дървета, сервитути, защитени видове, описани в доклада за ГВКС, мъртва дървесина, биологично разнообразие и др.**
.....
ГВКС: ...2.....

III. Технологични указания

1.Дървесината в насаждението да се добива при спазване на технологичната схема по т. I
2.Сечта ще се извършва с **БМТ.**
Кастренето на отсечените стъбла ще се извършва / *подчертава се вярното*/ **- в сечище / на временен склад.**
Разкройването на стъблата ще се извършва / *подчертава се вярното*/ **- в сечище / на временен склад.**
3.Извозът от сечището до временните складове ще се осъществява с / *подчертава се вярното*/ - **животинска тяга / трактор на дълги секции / къси секции / сортименти / с влачене по терена / изцяло натоварени.**
Ще се използват техники и технологии, които да не нарушават земната повърхност.
Пресичането на водните течения ще става перпендикулярно, като се изградят помощни съоръжения (мостове, проходи и скари) / Няма да се пресичат водни течения./ *подчертава се вярното*/ .
4.Проектирани нови горски автомобилни пътища съгласно Наредба 5 за строителството в горските територии без промяна на предназначението им: дължина ……м. широчина ……м.
5.Изграждане и ремонт на временни извозни горски пътища: - 400м
5.1 Тракторни – разстояние между тях ...м (не по-малко от 40 м), дължина…м, широчина 4 м.
5.2 Коларски - разстояние между тях.....м (не по-малко от 40 м), дължина .....м, широчина ... м
6.Просеки за въжени линии. ……. бр.
допустимо разстояние между просеките ..... м., дължина ..... м., широчина ..... м.
7.Направа на технологични просеки .....бр.
допустимо разстояние между тях .....м., дължина ……м., широчина ..... м.
8.Изграждане на нови временни складове (бр., площ в ха)
Брой складове ...5..... бр., площ ...0.1....ха. Изграждането им ще става извън заливните зони на реките и извън платно на горските пътища.
9.Мерки за опазване на оставащите на корен дървета, подраста, младиняка и почвата.
Дърветата, подлежащи на сеч, ще се повалят в посока, свободна от подраст, младиняк и стоящи дървета.
При извоза оставащите на корен дървета ще се опазват от нараняване.
10.Начини за почистване на сечището
...Събиране вършината на отделични дърворезници.....
Няма да се допуска оставяне на остатъци от сечта на разстояние по-малко от 20 м от краищата на пътното платно на пътищата от РПМ, на горските пътища, и на разстояние, не по-малко от 5 м от краищата на останалите автомобилни пътища, както и да не попадат във водните течения.
11.Други указания:
Извозената на временните складове дървесина ще се окачествява, кубира, надписва и складира на лонгони без да се допира до стоящи дървета. Технологичната такава и дървата за огрев ще се подреждат на фигури.
Зареждането с ГСМ ще става само на определените за целта места. Всички горивосмазочни и битови отпадъци ежедневно ще се събират, изнасят извън горските територии и изхвърлят на определените за това места.
12.Всички операции по подготвителните и основните работи **ще се извършват съгласно изискванията на Правилника за здравословни и безопасни условия на труд в горите и правилата за противопожарна безопасност в горите. Обектите се оборудват с противопожарни средства съгласно Наредба № 8 от 11.05.2012 г.**

ЗАПОЗНАТ с технологичния план: ……/попълва се след издаването на позволителното за сеч/
Лицето по чл. 108, ал. 2 от ЗГ, на което е издадено позволително за сеч № .....
.....
/ трите имена, подпис, дата /
№ и дата на удостоверението за упражняване на лесовъдска практика: ……

Изготвил: Красимир Дивакова г.ф.
/име, фамилия / подпис
дата: 12.07.23
№ и дата на удостоверението за упражняване на лесовъдска практика: 13564/14.12.18г.

Одобрил: [signature]
инж. Мбр. Мандраджи зам.директор
/име, фамилия / подпис
дата: 14.07.23
№ и дата на удостоверението за упражняване на лесовъдска практика 9397

Образец по чл. 53, ал. 6 от НСГ

ТЕХНОЛОГИЧЕН ПЛАН № 1

За добив на дървесина от отдел 327 подотдел Б
На ТП ДГС АЛАБАК /попълва се само за държавни гори/
Община Велинград; Землище Св. Петка;
имот с (кадастрален идентификатор/КВС) №....., /попълва се само за недържавни гори/
I. Схема за добива на дървесина от насаждението

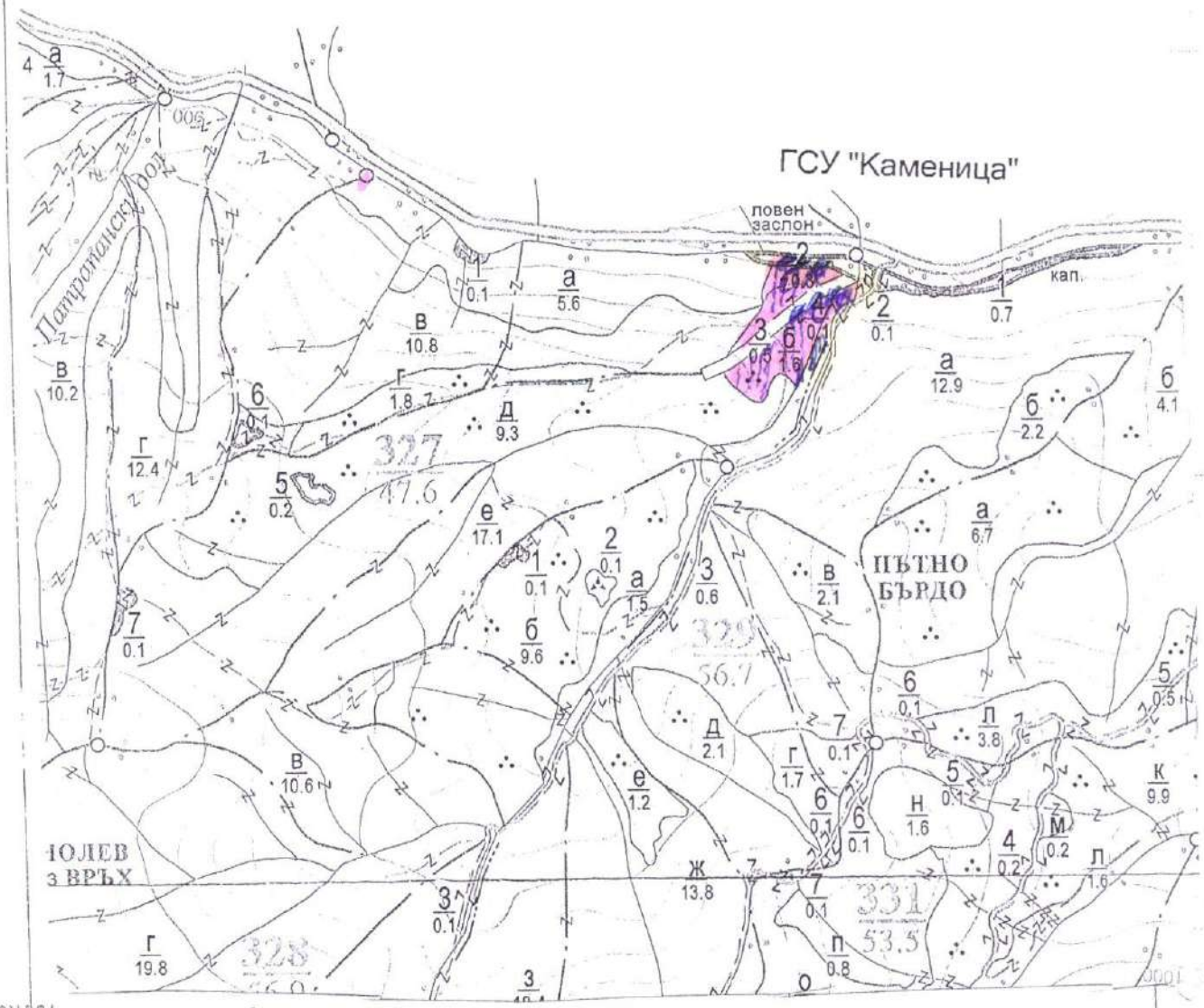

Легенда:

± ± ± ±	проектирани коларски вр. извозни пътища	))-))-))-))	проектирани трактории вр. извозни пътища
- - - - -	съществуващи извозни пътища	▲ ▲ ▲	временен склад повен заслон
═══	съществуващ автомобилен път	xxx	трасе на въжена линия
~~	технологична просека	=+=+=	проектиран автомобилен път
ма/м	насаждение		немаркирана част
O	място за отпадъци	X	място за смяна на ГСМ

На схемата задължително са нанесени [illegible]

II. Характеристика на насаждението

1.Вид на сечта ...Пробирка.../ интензивност 15...%
Втори вид сеч ...../ интензивност .....%
2.Площ на подотдела ...1.6.....ха. Размер на сечището.....1.6..... ха.
3.Състав по план/програма ...5Б10....., действителен....5Б10.....
4.Запас на 1 ха: с клони...331 ...куб.м/ха , без клони ...298.....куб. м/ха.
5.Среден наклон на терена ...28 ..градуса.
6.Очакван добив от маркираната дървесина .....65.....лежаща маса, куб.м.

дърв. вид / категория					дърв. вид / категория					дърв. вид / категория				
	Бб					Бб					Бб			
едра	5				дребна	2				вършина	3			
средна	34				дърва	24				отпад	7			

7.Наличие и характеристика на подраста преди сечта (състав, възраст, средна височина, % на покритие)
.....
.....Налична в участъци оберната подрас.....
8.Средно извозно разстояние ...200.....м.
9.Други характеристики на насаждението */ подчертава се вярното/* – вододайна зона, горна граница на гората, скално-урвест терен с наклон над 30 ^{0}, защитна ивица на ЖП линия, защитна ивица край река, 200 м около хижа, техн. пр. борба с ерозия, Натура 2000, защитени територии, семепроизводствено н-я, ловностоп. територия, курортна гора, зелена зона, токовища, сватбовища, надлесни дървета, сервитути, защитени видове, описани в доклада за ГВКС, мъртва дървесина, биологично разнообразие и др.
.....
ГВКС: .....ВКС - 1.....
III. Технологични указания
1.Дървесината в насаждението да се добива при спазване на технологичната схема по т. I
2.Сечта ще се извършва с БМТ.
Кастренето на отсечените стъбла ще се извършва */ подчертава се вярното/* - в сечище / на временен склад.
Разкройването на стъблата ще се извършва */ подчертава се вярното/* - в сечище / на временен склад.
3.Извозът от сечището до временните складове ще се осъществява с */ подчертава се вярното/* - животинска тяга / трактор на цели стъбла / дълги секции / къси секции / сортименти / с влачене по терена / изцяло натоварени.
Ще се използват техники и технологии, които да не нарушават земната повърхност.
Пресичането на водните течения ще става перпендикулярно, като се изградят помощни съоръжения (мостове, проходи и скари) / Няма да се пресичат водни течения./ *подчертава се вярното/*.
4.Проектирани нови горски автомобилни пътища съгласно Наредба 5 за строителството в горските територии без промяна на предназначението им: дължина .....м. широчина .....м.
5.Изграждане и ремонт на временни извозни горски пътища: ремонт 350м
5.1 Тракторни – разстояние между тях ...м (не по-малко от 40 м), дължина...м, широчина 4 м.
5.2 Коларски - разстояние между тях.....м (не по-малко от 40 м), дължина .....м, широчина ... м
6.Просеки за въжени линии: ..... бр.
допустимо разстояние между просеките ..... м., дължина ..... м., широчина ..... м.
7.Направа на технологични просеки .....бр.
допустимо разстояние между тях .....м., дължина .....м., широчина ..... м.
8.Изграждане на нови временни складове (бр., площ в ха)
Брой складове ...3.... бр., площ ...0.3...ха. Изграждането им ще става извън заливните зони на реките и пътното платно на горските пътища.
9.Мерки за опазване на оставащите на корен дървета, подраста, младиняка и почвата.
Дърветата, подлежащи на сеч, ще се повалят в посока, свободна от подраст, младиняк и стоящи дървета.
При извоза оставащите на корен дървета ще се опазват от нараняване.
10.Начини за почистване на сечището
.....Разхвърляне.....разхвърляне по цялата площ.....
Няма да се допуска оставяне на остатъци от сечта на разстояние по-малко от 20 м от краищата на пътното платно на пътищата от РПМ, на горските пътища, и на разстояние, не по-малко от 5 м от краищата на останалите автомобилни пътища, както и да не попадат във водните течения.
11.Други указания:
Извозената на временните складове дървесина ще се окачествява, кубира, надписва и складира на лонгони без да се допира до стоящи дървета. Технологичната такава и дървата за огрев ще се подреждат на фигури.
Зареждането с ГСМ ще става само на определените за целта места. Всички горивосмазочни и битови отпадъци ежедневно ще се събират, изнасят извън горските територии и изхвърлят на определените за това места.
12.Всички операции по подготвителните и основните работи ще се извършват съгласно изискванията на Правилника за здравословни и безопасни условия на труд в горите и правилата за противопожарна безопасност в горите. Обектите се оборудват с противопожарни средства съгласно Наредба № 8 от 11.05.2012 г.

ЗАПОЗНАТ с технологичния план: ...../попълва се след издаването на позволителното за сеч/
Лицето по чл. 108, ал. 2 от ЗГ, на което е издадено позволително за сеч № .....
.....
/ трите имена, подпис, дата /

№ и дата на упражняване

Образец по чл. 53, ал. 6 от НСГ

Одобрил: инж. Ирина Хрисимова
/име, фамилия и подпис/: .....

дата: 02.10.14 г.,
№ и дата на удостоверението за упражняване на лесовъдска практика: 62.27/26.03.2014

Утвърдил:.....
.....
име, фамилия,/ подпис: .....
/попълва се само в случаите на чл. 53, ал. 4 от НСГ/
дата:.....г.,
№ и дата на удостоверението за упражняване на лесовъдска практика: .....

ТЕХНОЛОГИЧЕН ПЛАН № ....

За добив на дървесина от отдел.....337.....подотдел.....д.....
На ТП ДГС/~~ДЛС/УОГС~~.....Алабак...../*попълва се само за държавни гори*/
Община .....Велинград.....; Землище .....Велинград.....;
имот с (кадастрален идентификатор/КВС) №....., /*попълва се само за недържавни гори*/

I. Схема за добива на дървесина от насаждението

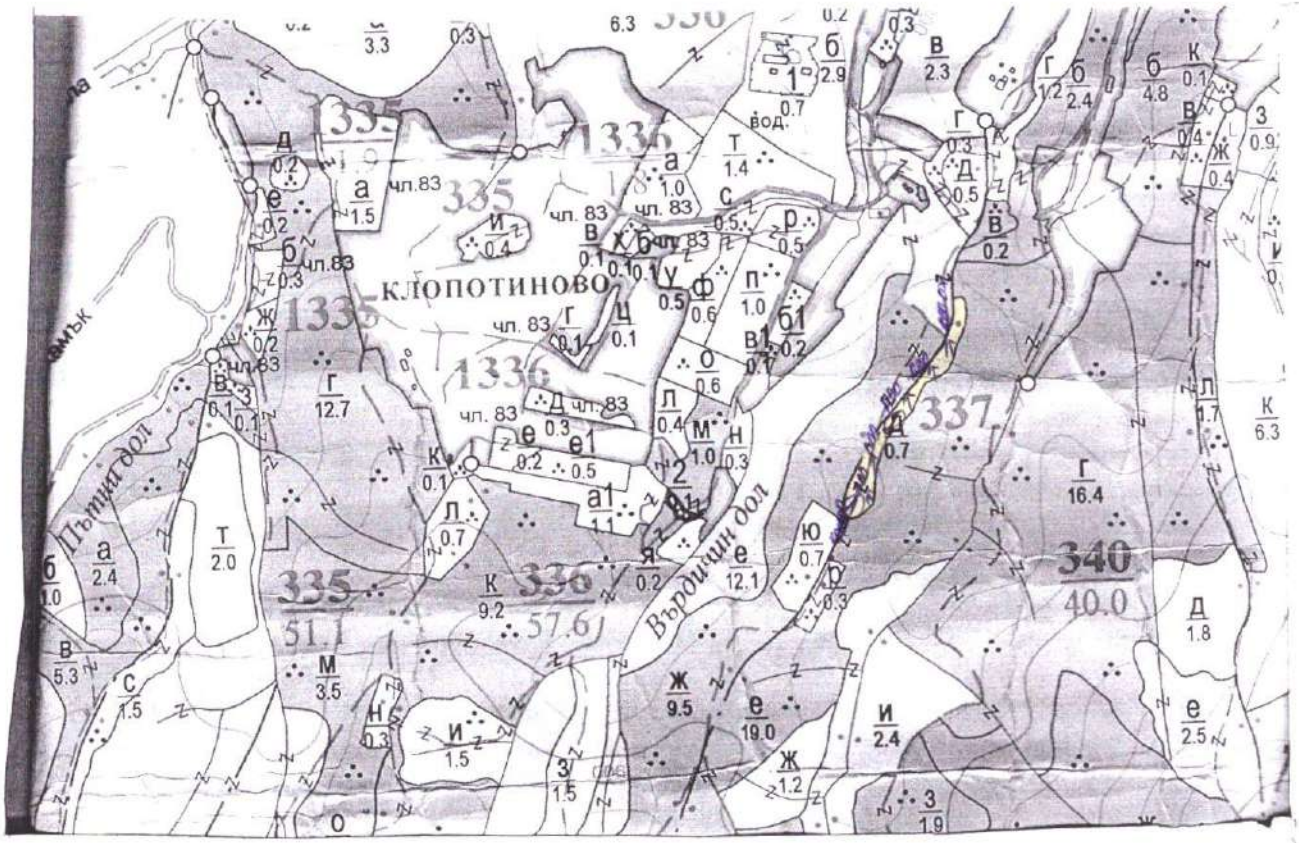

Легенда:

±±±± проектирани коларски вр. извозни пътища	»»»»» проектирани тракторни вр. извозни пътища
- - - - - - съществуващи извозни пътища	▲▲▲ временен склад Върдичин дол
═══ съществуващ автомобилен път	xxxxxx трасе на въжена линия
∿∿∿∿∿ просека	=+=+=+= проектиран автомобилен път
0 место за [illegible]	x место за смяна на ГСМ

На схемата задължително се нанасят контурите на насаждението/имота, съществуващите и проектирани временни горски пътища, просеките, просеките за въжени линии, извозни пътища, временни складове както и връзката им със съществуващата автомобилна пътна мрежа.

II. Характеристика на насаждението

1.Вид на сечта .....Постепенно-котловина...../ интензивност 30 %
Втори вид сеч ...../ интензивност ..... %
2.Площ на подотдела ...0,7....ха Размер на сечището....0,7..... ха
3. Състав по план/програма..7.5.8.5.6.2....., действителен..7.5.8.5.6.2.....
4. Запас на 1 ха: с клони....189.....куб.м/ха , без клони ...169 .....куб. м/ха.
5. Среден наклон на терена .....17.....градуса.
6. Очакван добив от маркираната дървесина .....62.....лежаща маса, куб.м.

дърв. вид / категория						дърв. вид / категория						
едра	15	—				дребна	—	—				вър-
средна	1	2				дърва	36	8				шина

7.Наличие и характеристика на подраста преди сечта (състав, възраст, средна височина, % на покритие) ..Горск. бр. сем. к.с.ч.в.ж. .....

.....

8. Средно извозно разстояние ...400...;

9. Други характеристики на насаждението (*токовища, сватбовища, надлесни дървета, сервитути, защитени територии, Натура 2000, защитени видове описани в доклада за гори с висока консервационна стойност, мъртва дървесина, вододайни зони, биологично разнообразие и др.)*

Вкс 1, ГЗкс 3, широколистна подр.

III. Технологични указания и параметри на технологичната инфраструктура

1. Дървесината в насаждението да се добива при спазване на технологичната схема по т. I

2. Сечта ще се извършва с (моторен трион, ръчно, машини; кастренето на отсечените стъбла се извършва: в сечище, на временен склад) ..ръчен трион, кастренето на отсечените стъбла ще се извършва в сечището.....

3. Извозът от сечището до временните складове ще се осъществява с..животинска тегленка или.....

на (цели стъбла, дълги/къси секции, сортименти, чипс и др.; с влачене по терена, изцяло натоварени)..... дълги и къси секции, сортименти с влачене по земята.....

.....

4. Проектирани нови горски автомобилни пътища съгласно Наредба 5 за строителството в горските територии без промяна на предназначението им: дължина .....м. широчина .....м.

5. Изграждане/ремонт на временни извозни горски пътища (вярното се подчертава):

5.1. Тракторни – допустимо разстояние между тях .....м (не по-малко от 40 м), дължина .....м, широчина 4 м.

5.2. Коларски - разстояние между тях.....м (не по-малко от 40 м), дължина .....м, широчина ... м

6. Просеки за въжени линии: ..... бр.

допустимо разстояние между просеките ..... м., дължина ..... м., широчина ..... м.

7. Направа на просеки .....бр.

допустимо разстояние между тях .....м., дължина .....м., широчина ..... м.

8. Изграждане на нови временни складове (бр., площ в ха) .....

.....

9. Мерки за опазване на оставащите на корен дървета, подраста, младиняка и почвата при сечта и извозът на дървесината да се опазват оставащите на корен дървета и подраста

10. Начини на почистване на сечището ..с ръчни моторни триони.....

11. Материалите ще се извозят до временен склад. ..Временен.....

когато мястото на временния склад няма данни, позволяващи точното му определяне или попада извън мащаба на схемата по т. I, се посочват географските му координати в градуси, минути и секунди.

12. Други указания: ..Дънер. дърва отпадъци от сечището извън горските територии, определени за това място.....

Да се изнасят битовите отпадъци от сечището извън горските територии на определените за това места.

13. Всички операции по подготвителните и основните работи да се извършват съгласно изискванията на Правилника за здравословни и безопасни условия на труд в горите и правилата за противопожарна безопасност в горите.

Изготвил: ..инж. Ат. Атанасов.. */подпис, име и фамилия/*

дата:16.09.17г.,

Място на издаване..ДГС Асеновград

№ и дата на удостоверението за упражняване на лесовъдска практика: 7978/06.03.2013г.

ЗАПОЗНАТ с технологичния план: ...../попълва се след издаването на позволителното за сеч/

Лицето по чл. 108, ал. 2 от ЗГ, на което е издадено позволително за сеч № .....

.....

/ трите имена, подпис, дата - /

№ и дата на удостоверението за упражняване на лесовъдска практика: .....

Образец по чл. 53.

Изготвил: Илия Джокпев

/име, фамилия,/ подпис

дата: 06.10.23 г.,

№ и дата на удостоверението за упражняване на лесовъдска практика: ……..

Одобрил: ……

инж. Мандраджи

/име, фамилия,/ подпис

дата: 07.10.23 г.,

№ и дата на удостоверението за упражняване на лесовъдска практика 9397

ТЕХНОЛОГИЧЕН ПЛАН № 1

За добив на дървесина от отдел……341……подотдел……Ю……

На ТП ДГС АЛАБАК /попълва се само за държавни гори/

Община ……Белинград……; Землище ……Белинград……;

имот с (кадастрален идентификатор/КВС) №……, /попълва се само за недържавни гори/

1. Схема за добива на дървесина от насаждението

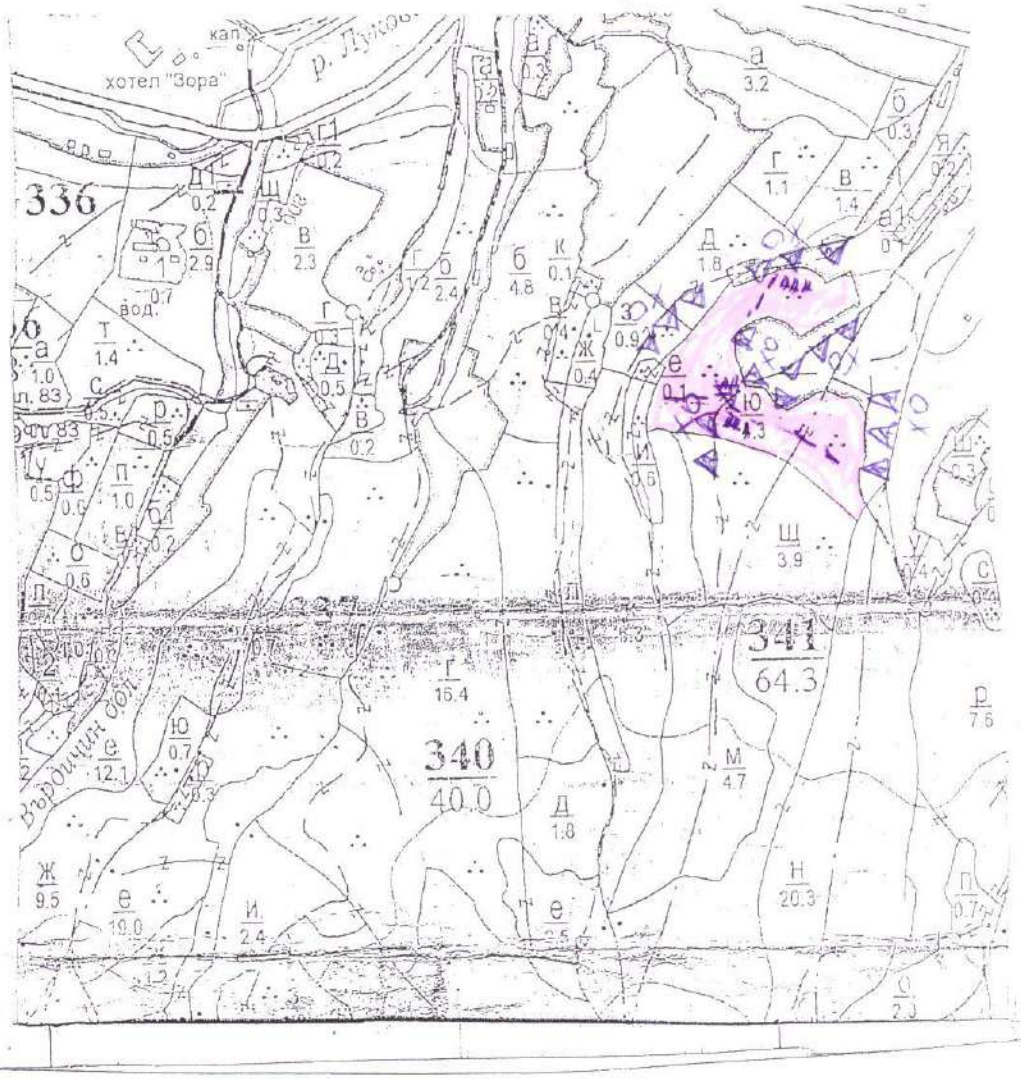

Легенда:

± ± ± ±	проектирани коларски вр. извозни пътища	»»»»	проектирани тракторни вр. извозни пъ
- - - - - -	съществуващи извозни пътища	▲ ▲ ▲	временен склад Марчна ливада
=======	съществуващ автомобилен път	xxxxxx	трасе на въжена линия
^^^^^^^	технологична просека	=+=+=+=	проектиран автомобилен път
марк.	насаждение		немаркирана част
О	място за отпадъци	X	място за смяна на ГСМ

На схемата задължително се нанасят контурите на насаждението/имота, съществуващите и временни горски пътища, технологичните просеки, просеките за въжени линии, извозни пътища, време

II. Характеристика на насаждението

1.Вид на сечта пробирка / интензивност 15 %

Втори вид сеч ..... / интензивност ..... %

2.Площ на подотдела 4,3 ха. Размер на сечището 4,3 ха.

3.Състав по план/програма 5Б-10, действителен 5Б-10

4.Запас на 1 ха: с клони 293 куб.м/ха , без клони 238 куб. м/ха.

5.Среден наклон на терена 19 градуса.

6.Очакван добив от маркираната дървесина 91 лежаща маса, куб.м.

дърв. вид / категория	5Б	3Д5			дърв. вид / категория	5Б	3Д5			дърв. вид / категория	5Б	3Д5		
едра	14	—			дребна	1	—	—	—	вършина	9	2		
средна	36	—			дърва	22	18			отп.	11	—		

7.Наличие и характеристика на подраста преди сечта (състав, възраст, средна височина, % на покри

.....

.....

8.Средно извозно разстояние 200 м.

9.Други характеристики на насаждението / *подчертава се вярното!* – вододайна зона, горна граница
гората, скално-урвест терен с наклон над 30 °, защитна ивица на ЖП линия, защитна ивица край река, 20
около хижа, техн. пр. борба с ерозия, Натура 2000, защитени територии, семепроизводствено н-я, ловност
територия, курортна гора, зелена зона, токовища, сватбовища, надлесни дървета, сервитути, защитени вид
описани в доклада за ГВКС, мъртва дървесина, биологично разнообразие и

.....

ГВКС: ГВКС-2

III. Технологични указания

1.Дървесината в насаждението да се добива при спазване на технологичната схема по т. I

2.Сечта ще се извършва с БМТ.

Кастренето на отсечените стъбла ще се извършва / *подчертава се вярното!* - в сечище / на временен склад.
Разкройването на стъблата ще се извършва / *подчертави се вярното!* - в сечище / на временен склад.

3.Извозът от сечището до временните складове ще се осъществява с / *подчертава се вярното!* - животин
тяга / трактор на цели стъбла / дълги секции / къси секции / сортименти / с влачене по терена / изв
натоварени.

Ще се използват техники и технологии, които да не нарушават земната повърхност.

Пресичането на водните течения ще става перпендикулярно, като се изградят помощни съоръже
(мостове, проходи и скари) / Няма да се пресичат водни течения / *подчертава се вярното!* .

4.Проектирани нови горски автомобилни пътища съгласно Наредба 5 за строителството в горските терит
без промяна на предназначението им: дължина .....м. широчина .....м.

5.Изграждане и ремонт на временни извозни горски пътища: – 150 м.

5.1 Трактор̀ни – разстояние между тях ...м (не по-малко от 40 м), дължина...м, широчина 4 м.

5.2 Коларски - разстояние между тях.....м (не по-малко от 40 м), дължина .....м, широчина ... м

6.Просеки за въжени линии: ..... бр.

допустимо разстояние между просеките ..... м., дължина ..... м., широчина ..... м.

7.Направа на технологични просеки .....бр.

допустимо разстояние между тях .....м., дължина .....м., широчина ..... м.

8.Изграждане на нови временни складове (бр., площ в ха)

Брой складове ..... бр., площ .....ха. Изграждането им ще става извън заливните зони на реките и пъ
платно на горските пътища.

9.Мерки за опазване на оставащите на корен дървета, подраста, младняка и почвата.

Дърветата, подлежащи на сеч, ще се повалят в посока, свободна от подраст, младняк и стоящи дървета.
При извоза оставащите на корен дървета ще се опазват от нараняване.

10.Начини за почистване на сечището

разхвърляне отпад от клони по цялата площ

Няма да се допуска оставяне на остатъци от сечта на разстояние по-малко от 20 м от крайщата на път
платно на пътищата от РПМ, на горските пътища, и на разстояние, не по-малко от 5 м от крайщат
останалите автомобилни пътища, както и да не попадат във водните течения.

11.Други указания:

Извозената на временните складове дървесина ще се окачествява, кубира, надписва и складира на лом
без да се допира до стоящи дървета. Технологичната такава и дървата за огрев ще се подреждат на фигури.
Зареждането с ГСМ ще става само на определените за целта места. Всички горивосмазочни и битови отпад
ежедневно ще се събират, изнасят извън горските територии и изхвърлят на определените за това места.

12.Всички операции по подготвителните и основните работи ще се извършват съгласно изискванията
Правилника за здравословни и безопасни условия на труд в горите и правилата за противопожа
безопасност в горите. Обектите се оборудват с противопожарни средства съгласно Наредба № 8 от 11.05.201

Съгласувано с технологичния план: ...../попълва се след издаването на позволителното за сеч/
Съгласно чл. 196, ал. 2 от ЗГ, на което е издадено позволително за сеч № .....

..... / трите имена, подпис, дата /